



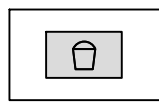
# Bebauungsplan "Nordost Teilabschnitt A und B - 3. Änderung Umnutzung einer Grünfläche zum Spielplatz"



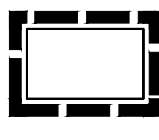
### Zeichnerische Festsetzungen

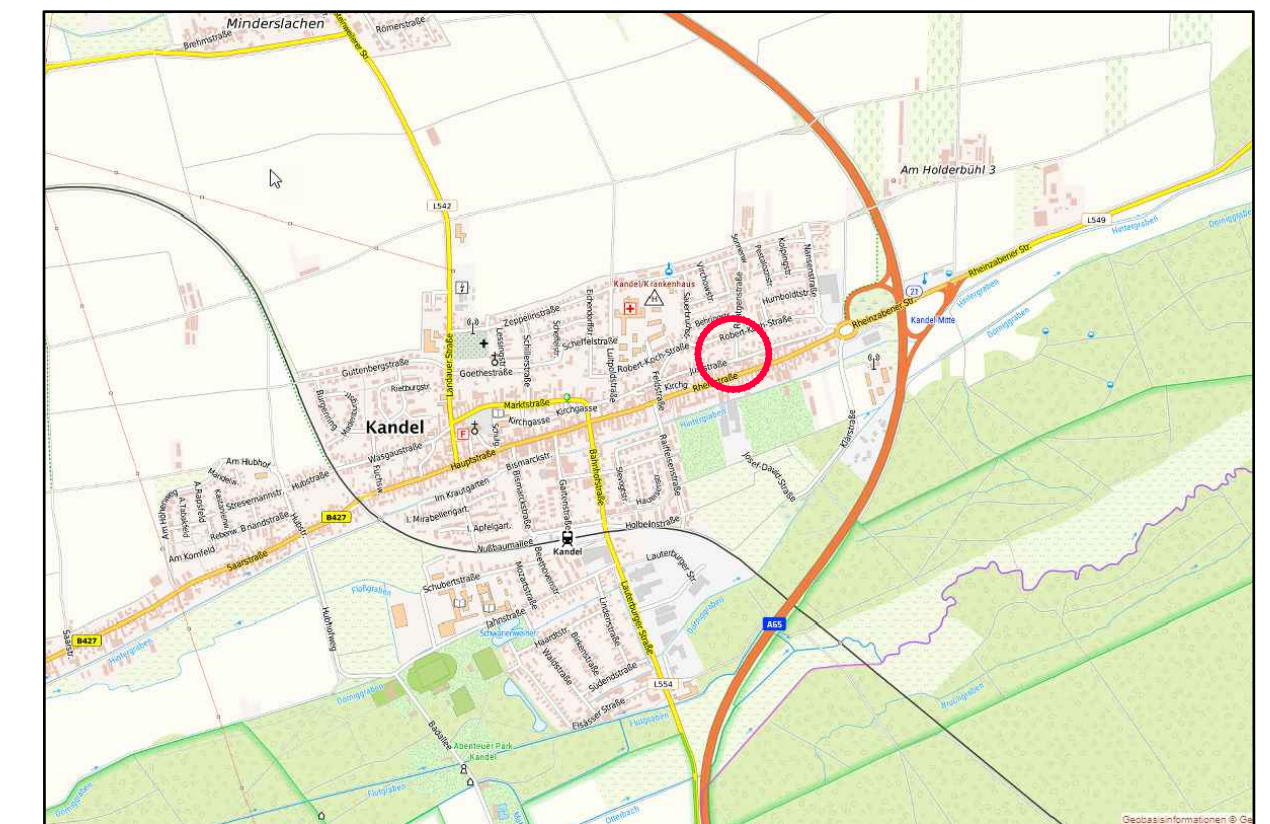
**Grünflächen**  
(§ 5 Abs.2 Nr.5 und Abs.4, § 9 Abs.1 Nr.15 und Abs.6 BauGB)

 9. Öffentliche Grünflächen


 Spielplatz

### Sonstige Planzeichen

 15.13. Grenze des räumlichen Geltungsbereiches  
(§ 9 Abs.7 BauGB)



© GeoBasis-DE / LVermGeoRP 2016, <http://www.lvermgeo.rlp.de> TOPplus Web Open Karte 1:25 000

<b>Projekt:</b> Bebauungsplan "Nordost Teilabschnitt A und B - 3. Änderung Umnutzung einer Grünfläche zum Spielplatz"		<b>Projektnummer:</b> <b>20-08</b>	
<b>Planinhalt:</b> Entwurf		<b>Dateiname:</b> Kandel_Bplan-Entwurf_2020-05-19.dwg	
<b>Stand:</b> 19.05.2020		<b>Layoutname:</b> M500	
<b>Datengrundlage:</b> Verbandsgemeinde Kandel, 19.05.2020		<b>Gezeichnet:</b> K. Schlosser	
<b>Auftraggeber / Gemeinde:</b> Stadt Kandel		<b>Geprüft:</b> S. Neu	
		<b>Plotdatum:</b> 20.05.2020	
<b>Planungsbüro:</b> PLANKultur Dipl. Ing. Silke Neu Freie Stadtplanerin (AK RLP)		<b>Format:</b> 0,59 x 0,42 = 0,25 m <sup>2</sup>	
Gartenstraße 8 76870 Kandel Tel. 07275 - 960317 stadt-kandel@vg-kandel.de		<b>Maßstab:</b> 1 : 500	
Am Hinterweg 6 76863 Herxheim Tel. 0170 - 9031697 info@plankultur.de		<b>Nord:</b> 